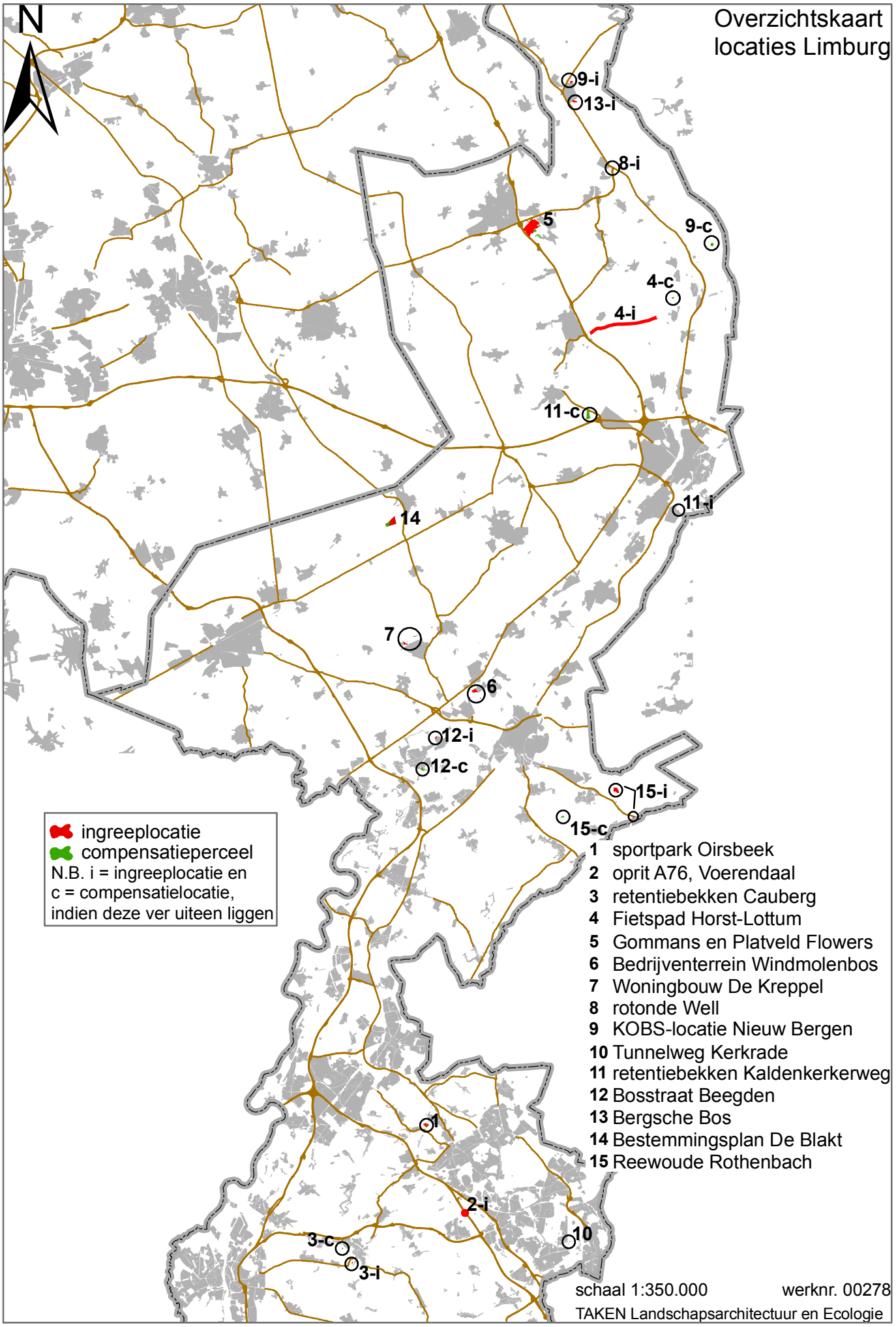
Overzichtskaart
locaties Limburg
N
9-i
13-i
8-i
5
9-c
4-c
4-i
11-c
11-i
14
7
6
12-i
12-c
15-i
15-c
2-i
10
3-c
3-i
1
ingreeplocatie
compensatieperceel
N.B. i = ingreeplocatie en
c = compensatielocatie,
indien deze ver uiteen liggen
1 sportpark Oirsbeek
2 oprit A76, Voerendaal
3 retentiebekken Cauberg
4 Fietspad Horst-Lottum
5 Gommans en Platveld Flowers
6 Bedrijventerrein Windmolenbos
7 Woningbouw De Kreppel
8 rotonde Well
9 KOBS-locatie Nieuw Bergen
10 Tunnelweg Kerkrade
11 retentiebekken Kaldenkerkerweg
12 Bosstraat Beegden
13 Bergsche Bos
14 Bestemmingsplan De Blakt
15 Reewoude Rothenbach
schaal 1:350.000
werknr. 00278
TAKEN Landschapsarchitectuur en Ecologie

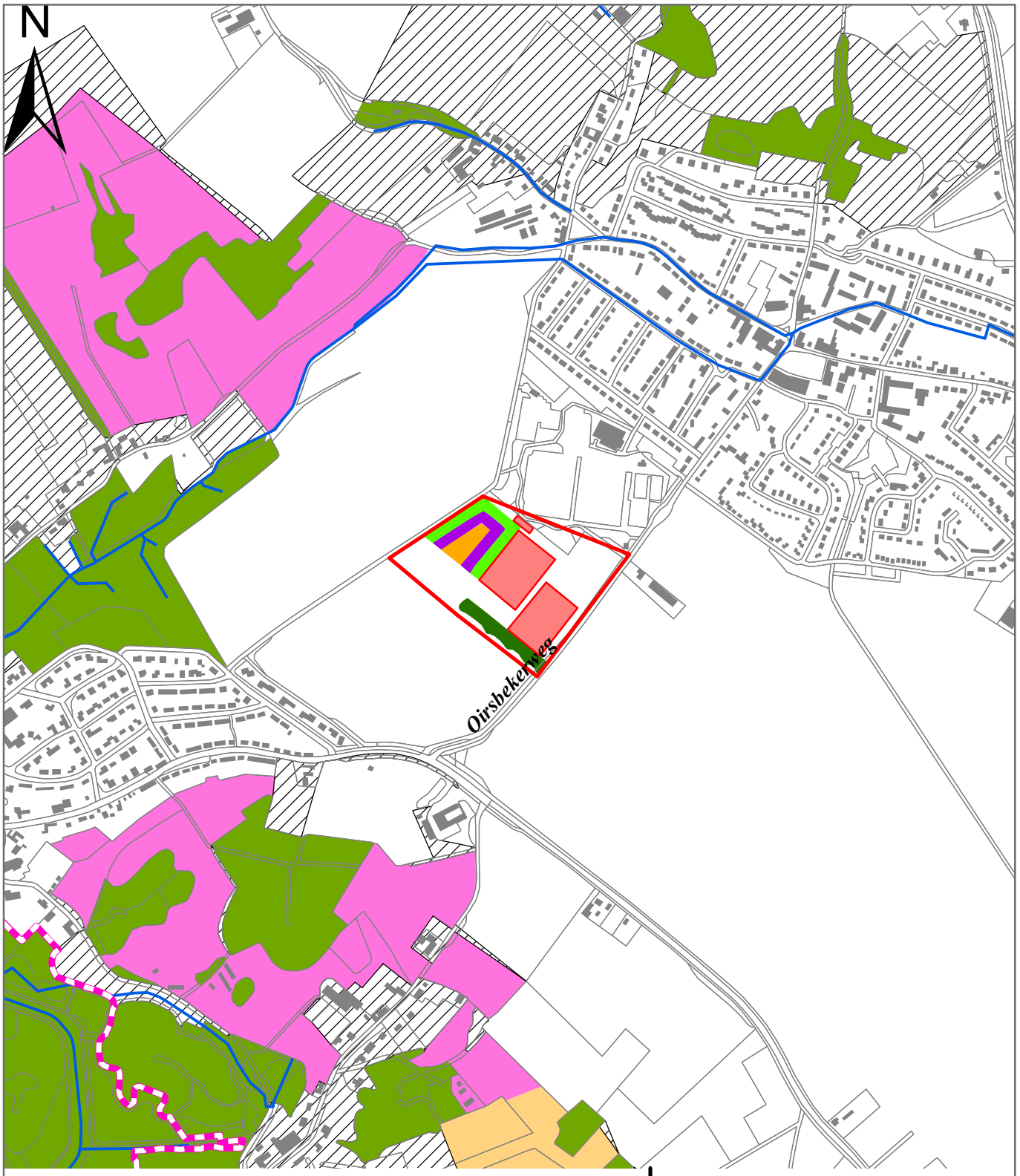

plangebied

primaire watergang

Natura 2000-gebied

EHS:

Bos- en natuurgebied

Beheersgebied

Nieuwe natuurgebied

Provinciaal Ecologische Structuur:

POG

Ingreep:

nieuw sportveld

Natuurcompensatieplan:

bosplantsoen/struikgewas

graanstrook

ruigtestrook

struweel/houtsignet

Kaart 3.1
Natuurcompensatie uitbreiding sportcomplex Oirsbeek

schaal 1:10.000 werknr. 00278

TAKEN Landschapsarchitectuur en Ecologie

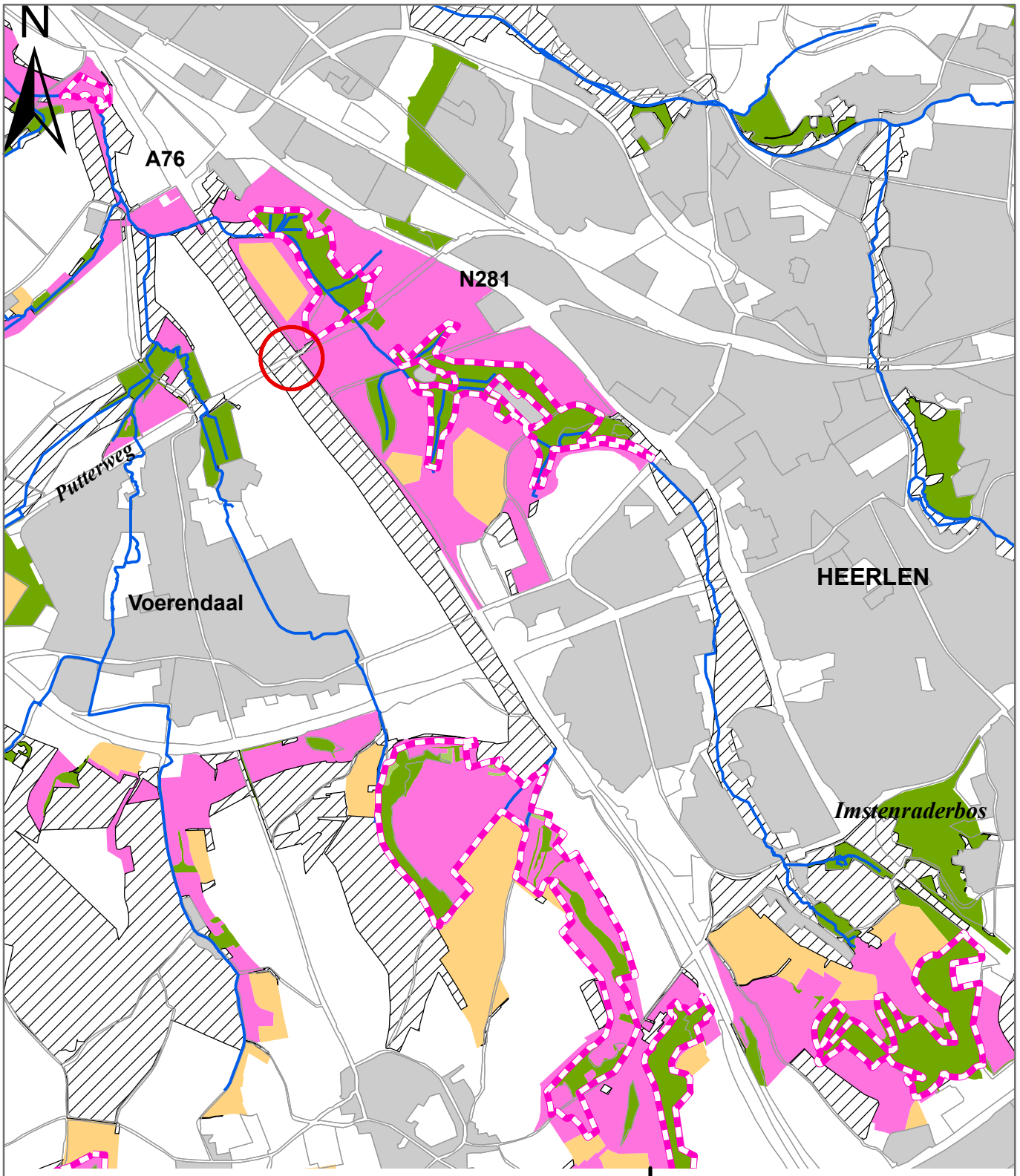

primaire watergang

Natura 2000-gebied

EHS:

Bos- en natuurgebied

Beheersgebied

Nieuwe natuurgebied

Provinciaal Ecologische Structuur:

POG

Ingreep:

indicatieve locatie oprit A76

Natuurcompensatie:

locatie: waarschijnlijk langs Imstenraderbos; compensatie wordt geintegreerd met dat van Binnenring uitgevoerd

Kaart 3.2

Natuurcompensatie oprit A76, Voerendaal

schaal 1:30.000 werknr. 00278

TAKEN Landschapsarchitectuur en Ecologie

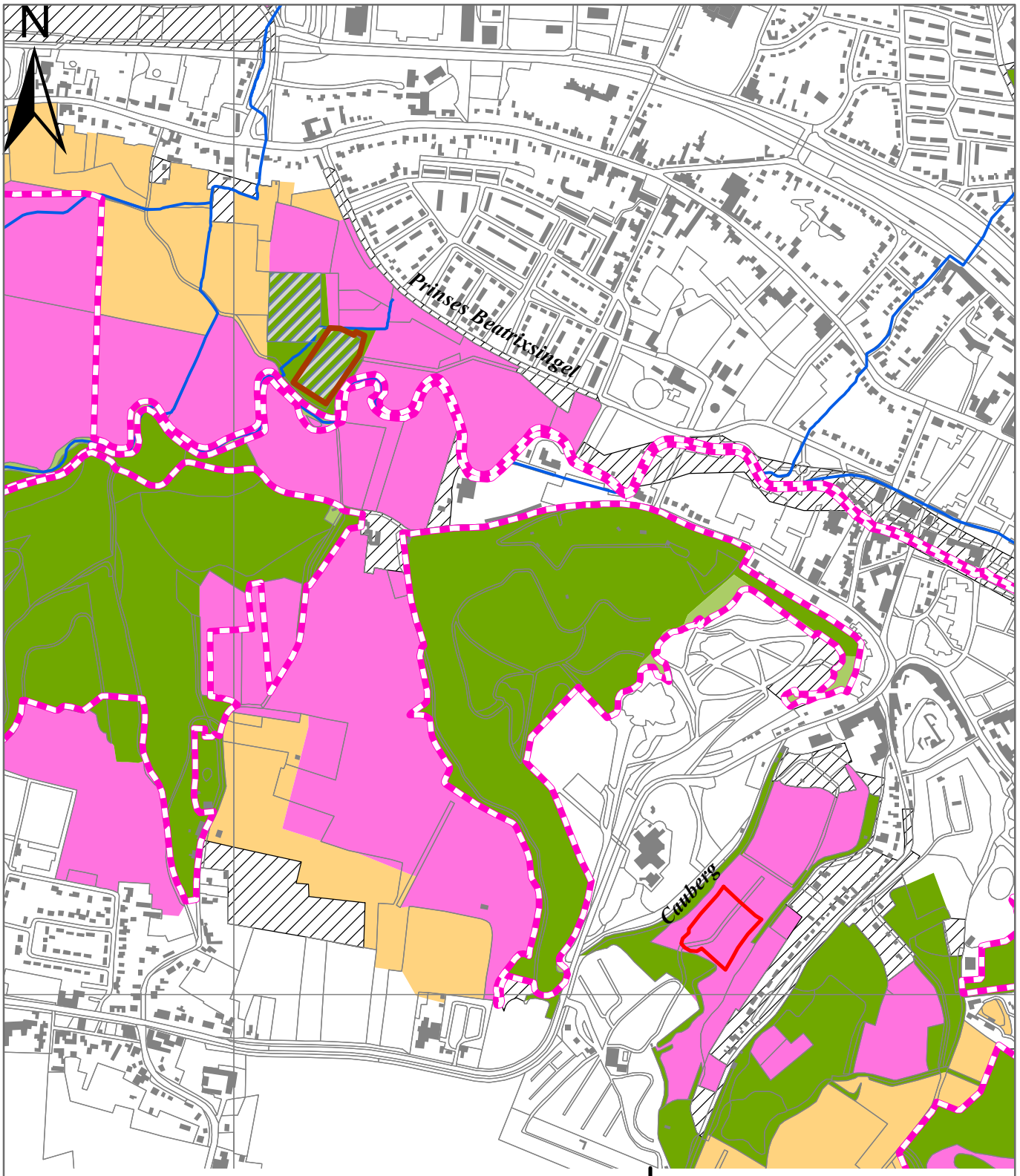

primaire watergang

Natura 2000-gebied

EHS:

Bos- en natuurgebied

Beheersgebied

Nieuwe natuurgebied

Provinciaal Ecologische Structuur:

POG

Ingreep:

retentiebekken Cauberg

Natuurcompensatie:

sportvelden Valkenburgse Boys

compensatieperceel (0,8 ha)

Kaart 3.3
Natuurcompensatie retentiebekken Cauberg

schaal 1:10.000 werknr. 00278

TAKEN Landschapsarchitectuur en Ecologie

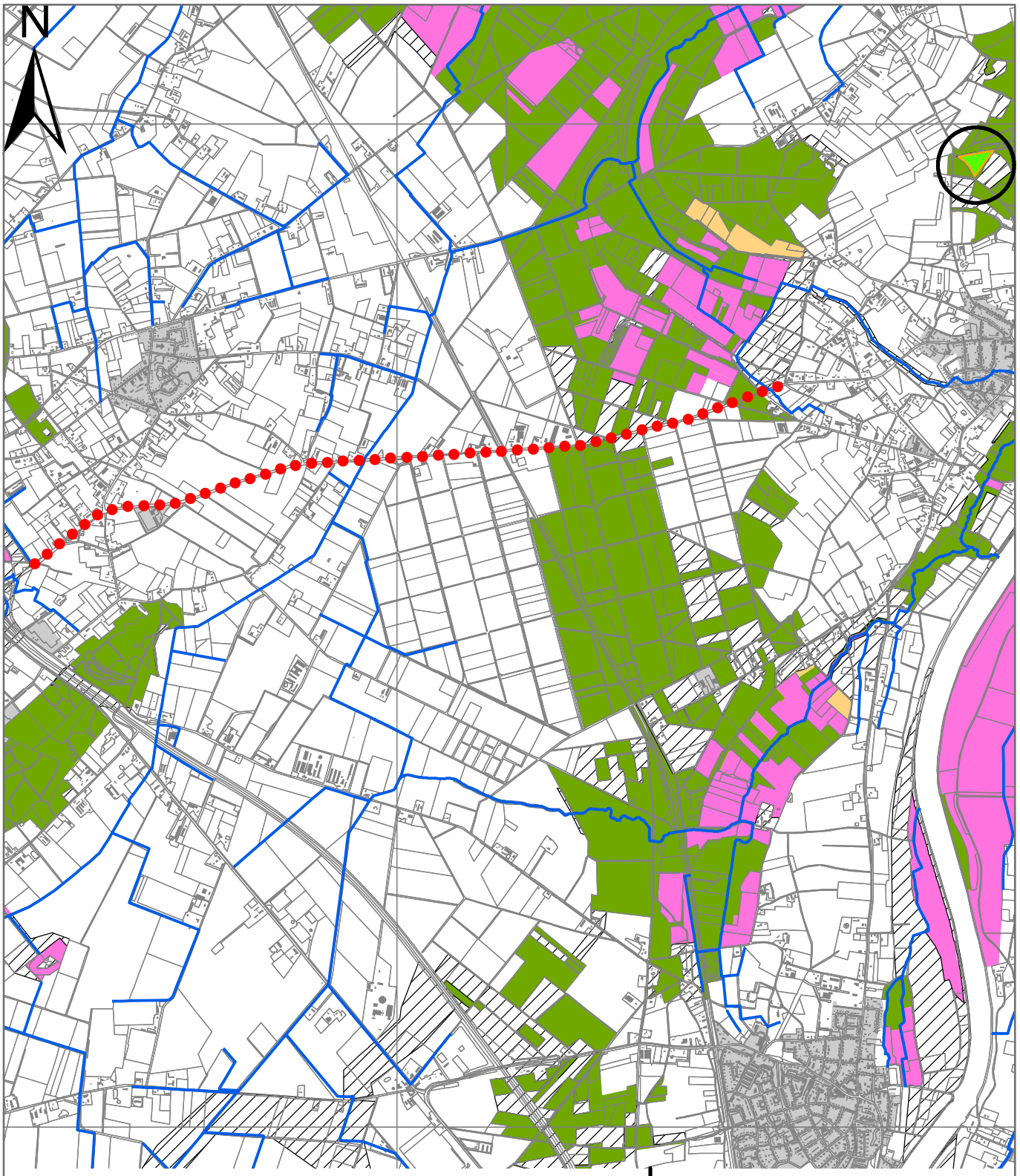

primaire watergang

EHS:

Bos- en natuurgebied

Beheersgebied

Nieuwe natuurgebied

Provinciaal Ecologische Structuur:

POG

Ingreep:

aanleg fietspad

Natuurcompensatie:

percelen Grubbenvorst H237 en H236

Kaart 3.4
Natuurcompensatie Fietspad Horst-Lottum

schaal 1:35.000 werknr. 00278

TAKEN Landschapsarchitectuur en Ecologie

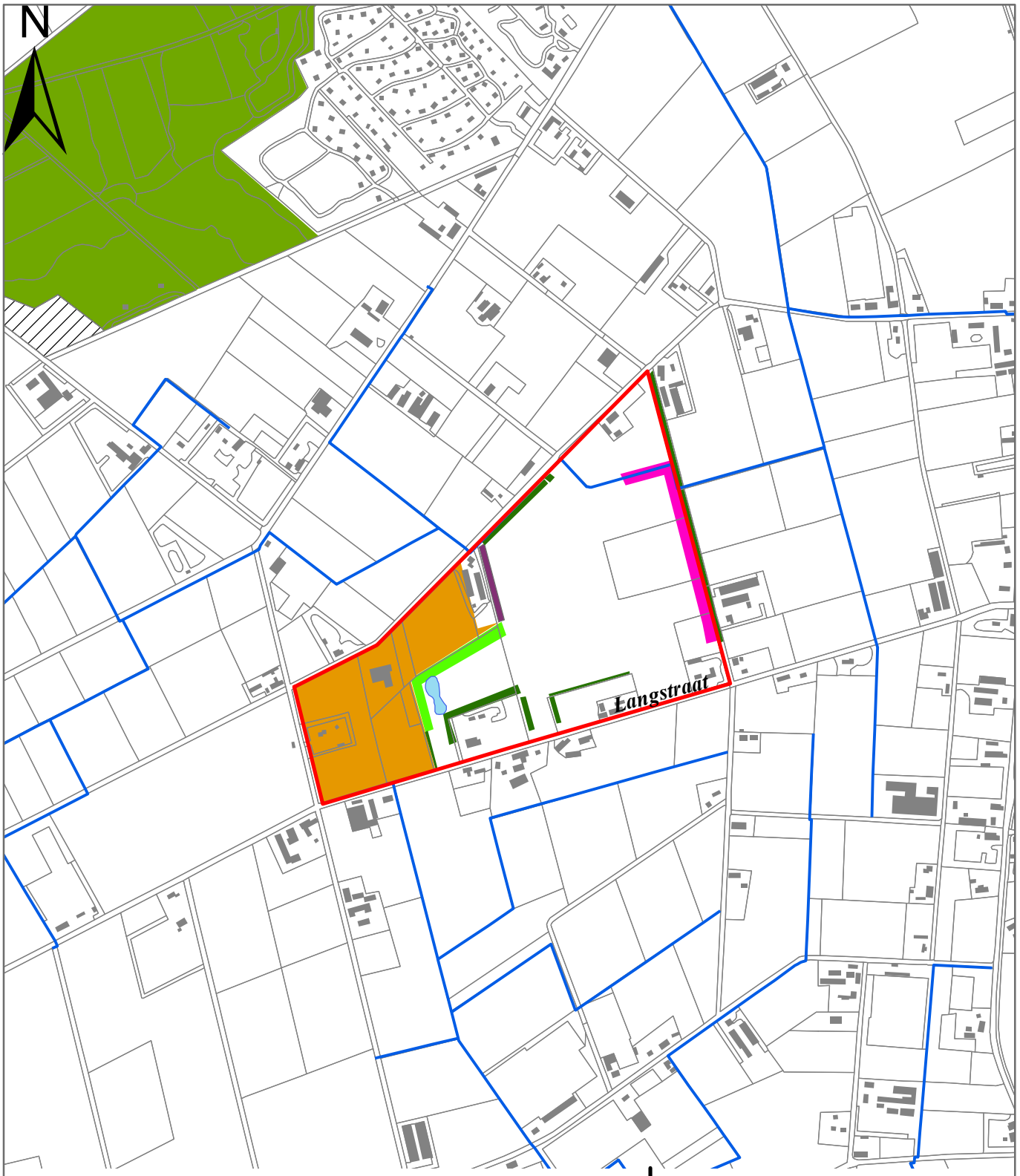

Ingreep:

- plangebied agrarische bouwkavel
- primaire watergang

EHS:

- Bos- en natuurgebied

Provinciaal Ecologische Structuur:

- POG

Natuurcompensatieplan:

- aanplant bomen
- infiltratiepoel
- kruidenrijke zone
- natuurstrook rond bassin
- struikensingel
- halfopen agrarisch landschap

Kaart 3.5
Natuurcompensatie Gommans Flowers en Platveld Flowers

schaal 1:10.000 werknr. 00278

TAKEN Landschapsarchitectuur en Ecologie

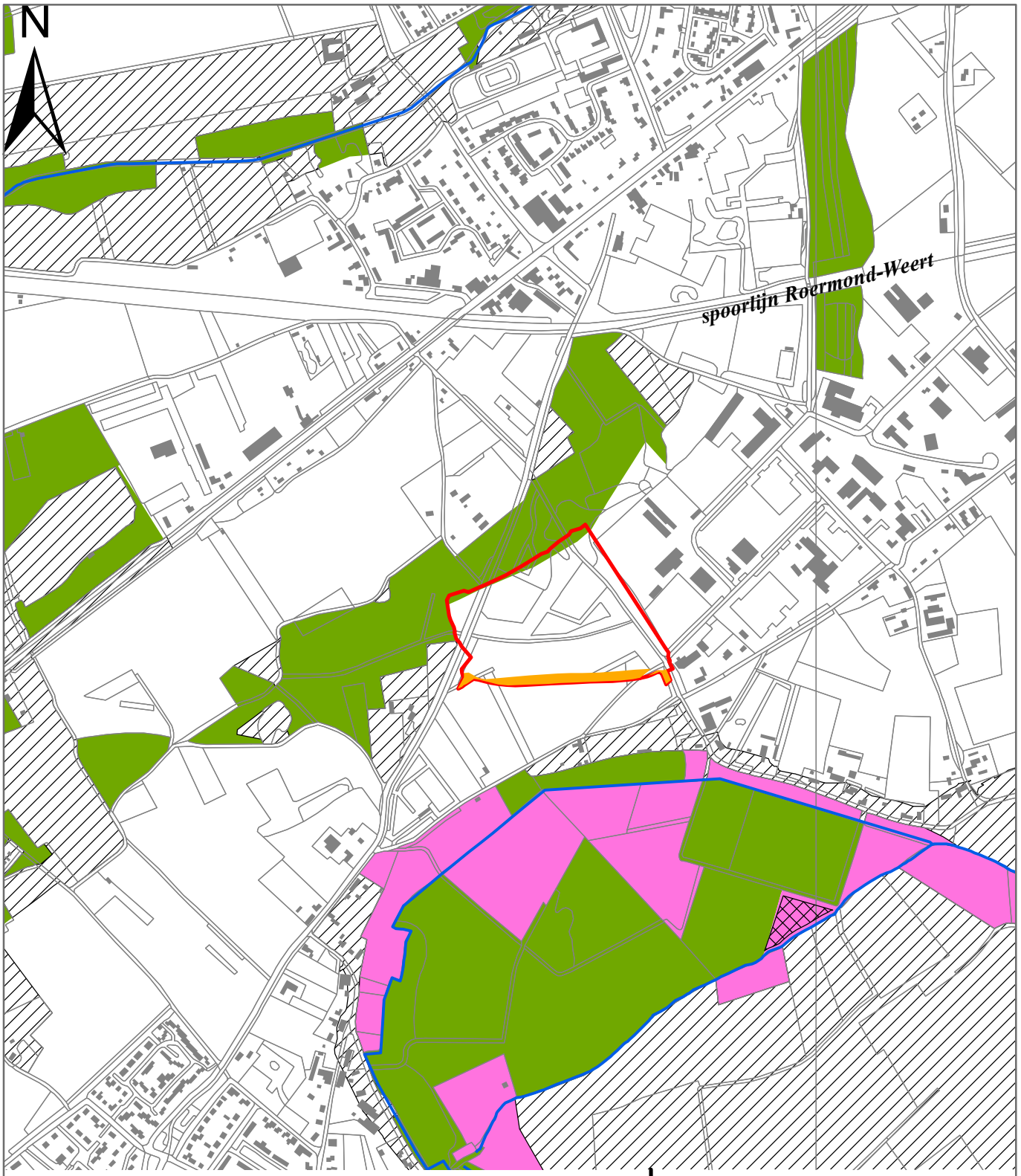

primaire watergang

Natura 2000-gebied

EHS:

Bos- en natuurgebied

Nieuwe natuurgebied

Provinciaal Ecologische Structuur:

POG

Ingreep:

bestemmingsplangebied Windmolenbos

Natuurcompensatie:

groenvoorzieningen; compensatie binnen bp

compensatieperceel Haelen B2169

Kaart 3.6
Natuurcompensatie Windmolenbos

schaal 1:10.000 werknr. 00278

TAKEN Landschapsarchitectuur en Ecologie

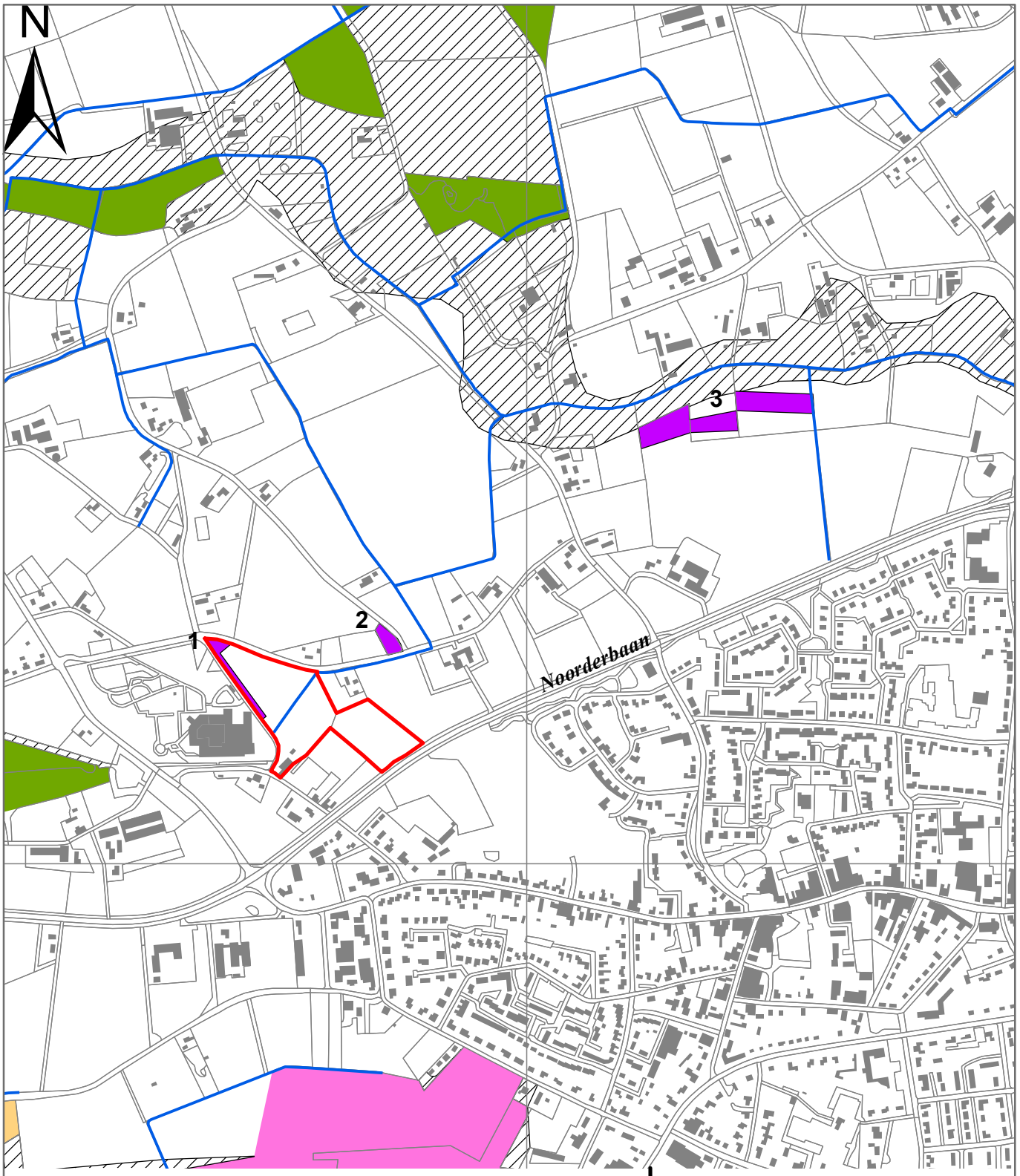

primaire watergang

EHS:

Bos- en natuurgebied

Nieuwe natuurgebied

Ingreep:

bestemmingsplangebied De Kreppel

Natuurcompensatie:

compensatiepercelen
1 = 0,20 ha
2 = 0,14 ha
3 = 1,14 ha

Provinciaal Ecologische Structuur:

POG

Kaart 3.7
Natuurcompensatie woningbouw De Kreppel

schaal 1:10.000 werknr. 00278

TAKEN Landschapsarchitectuur en Ecologie

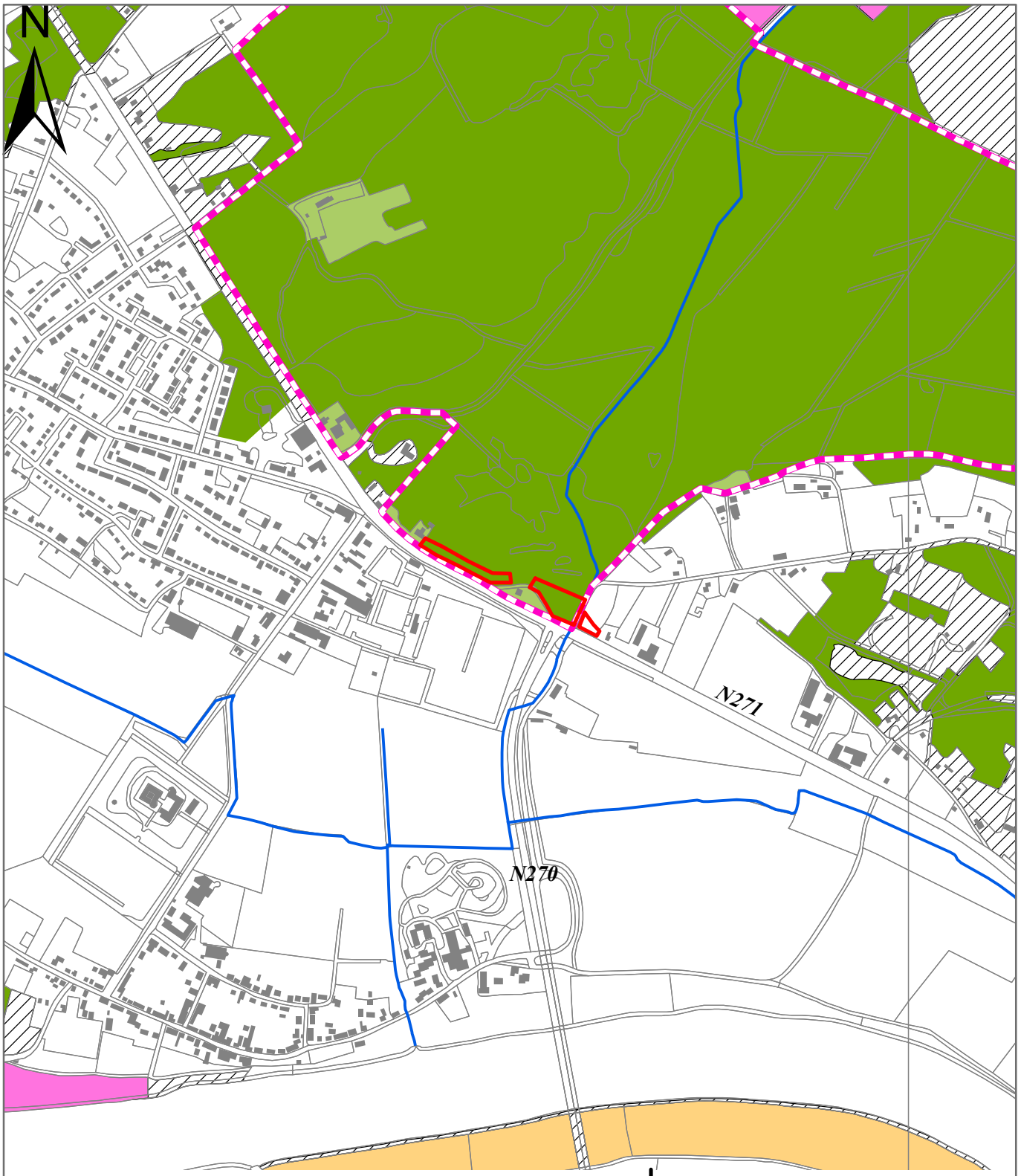

primaire watergang

Natura 2000-gebied

EHS:

Bos- en natuurgebied

Beheersgebied

Nieuwe natuurgebied

Provinciaal Ecologische Structuur:

POG

Ingreep:

aanleg rotonde

Natuurcompensatie:

locatie nog in studie

Kaart 3.8
Natuurcompensatie Rotonde Well

schaal 1:10.000 werknr. 00278

TAKEN Landschapsarchitectuur en Ecologie

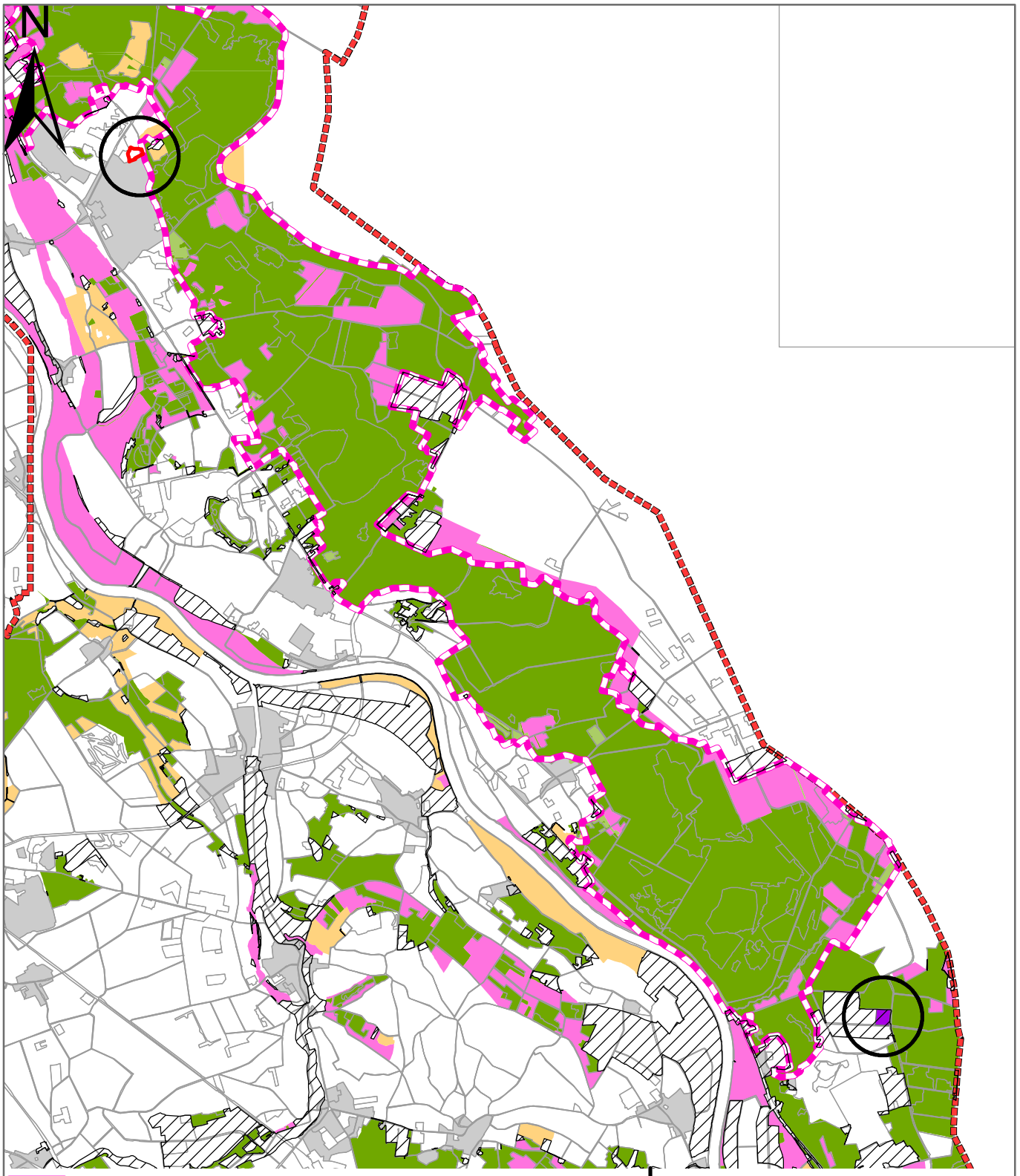

Natura 2000-gebied Maasduinen

EHS:

Bos- en natuurgebied

Beheersgebied

Nieuwe natuurgebied

Provinciaal Ecologische Structuur:

POG

Ingreep:

plangebied KOBS-locatie

Natuurcompensatie:

compensatielocatie 'Walbeckerheide'

Kaart 3.9
Natuurcompensatie KOBS-locatie Nieuw-Bergen

schaal 1:75.000 werknr. 00278

TAKEN Landschapsarchitectuur en Ecologie

primaire watergang

Ingreep

plangebied aanleg rotonde

EHS:

Bos- en natuurgebied

Beheersgebied

Natuurcompensatie:

boscompensatie

Provinciaal Ecologische Structuur:

POG

Kaart 3.10
Natuurcompensatie Rotonde Tunnelweg. Kerkrade

schaal 1:10.000 werknr. 00278

TAKEN Landschapsarchitectuur en Ecologie

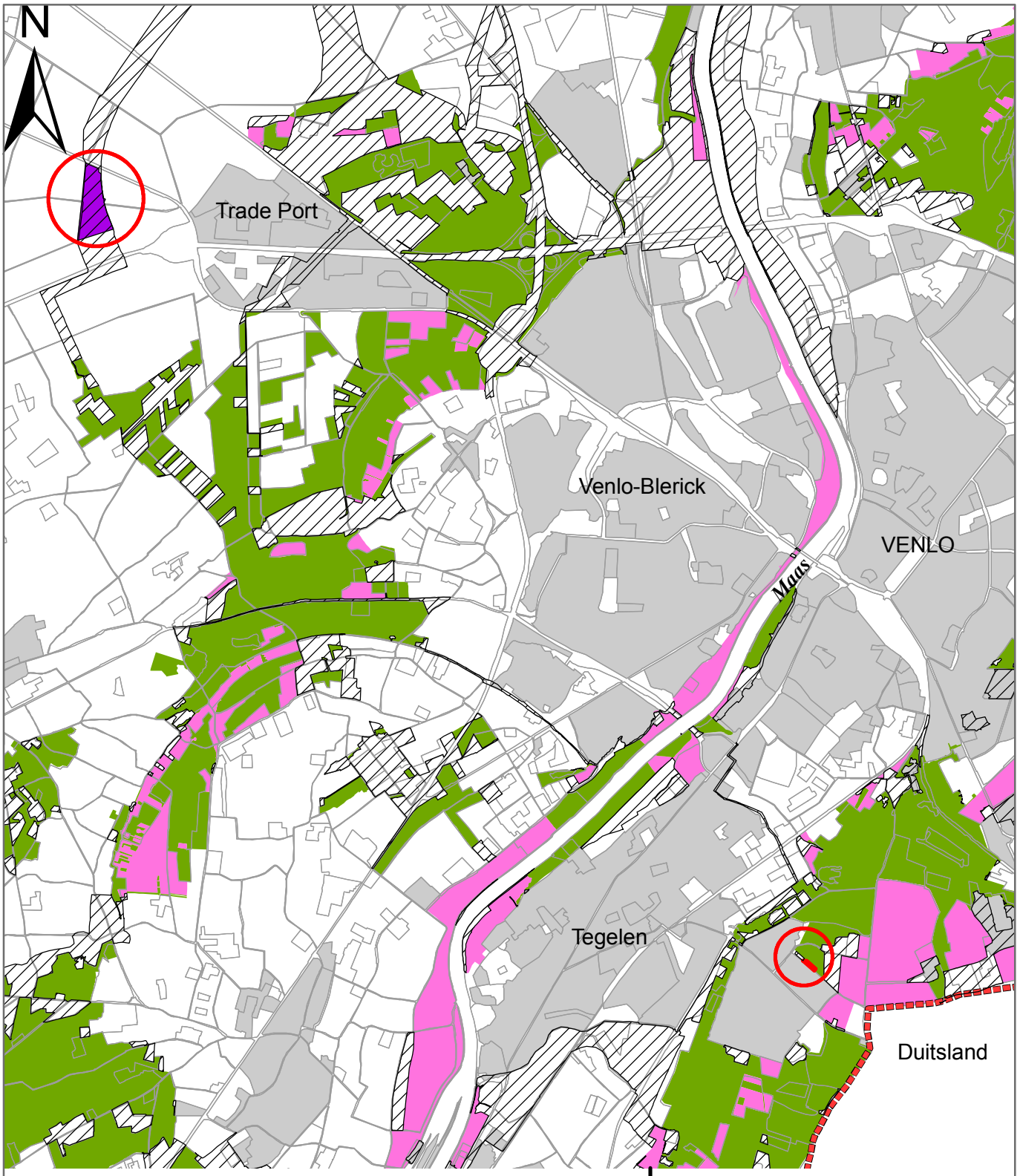

EHS:

Bos- en natuurgebied

Nieuwe natuurgebied

Provinciaal Ecologische Structuur:

POG

Ingreep:

plangebied retentiebekken , indicatieve locatie

Natuurcompensatie:

compensatiegebied 'groenbuffer Tradeport-West'

Kaart 3.11
Natuurcompensatie retentiebekken Kaldenkerkerweg

schaal 1:50.000 werknr. 00278

TAKEN Landschapsarchitectuur en Ecologie

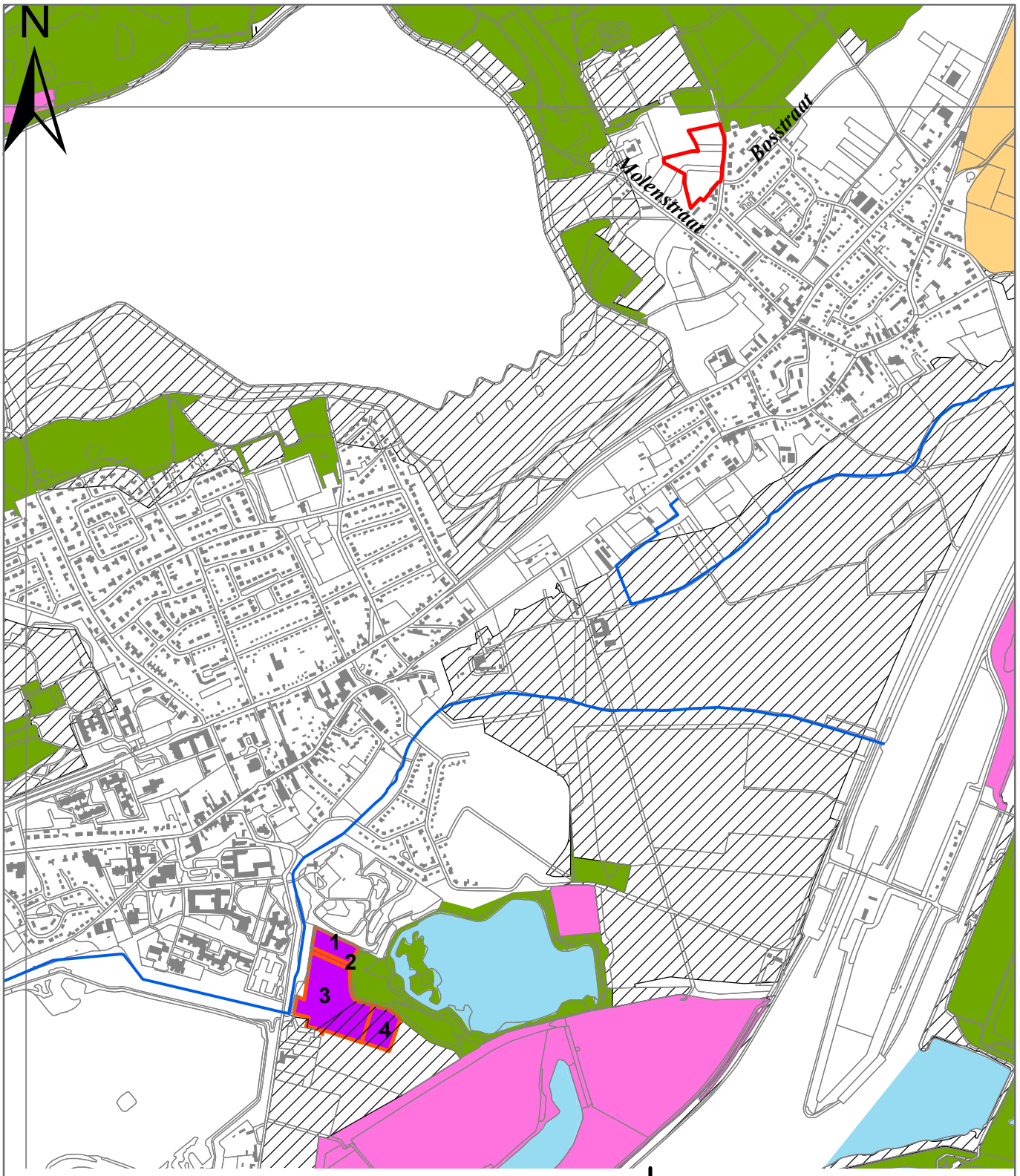

primaire watergang

EHS:

- Bos- en natuurgebied
- Beheersgebied
- Nieuwe natuurgebied
- Ecologisch water

Provinciaal Ecologische Structuur:

POG

Ingreep:

woningbouwlocatie

Natuurcompensatie:

compensatieperceel (met nummer)

Kaart 3.12
Natuurcompensatie Bosstraat Beegden

schaal 1:15.000 werknr. 00278

TAKEN Landschapsarchitectuur en Ecologie

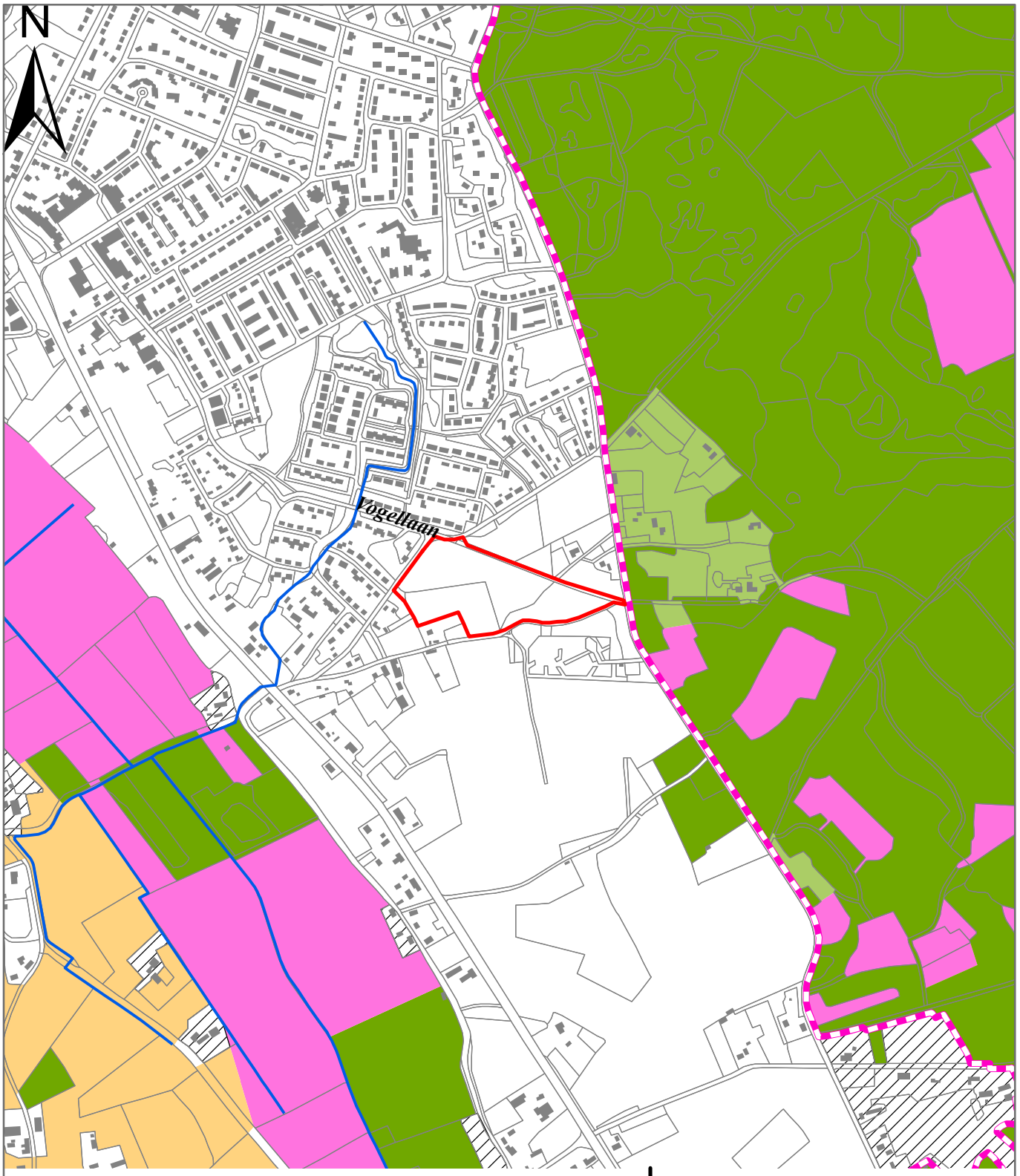

primaire watergang

Natura 2000-gebied

EHS:

Bos- en natuurgebied

Beheersgebied

Nieuwe natuurgebied

Overige functies in de EHS

Provinciaal Ecologische Structuur:

POG

Ingreep:

bestemmingsplangebied

Natuurcompensatie:

locatie nog in studie

Kaart 3.13
Natuurcompensatie Bergsche Bos

schaal 1:10.000 werknr. 00278

TAKEN Landschapsarchitectuur en Ecologie

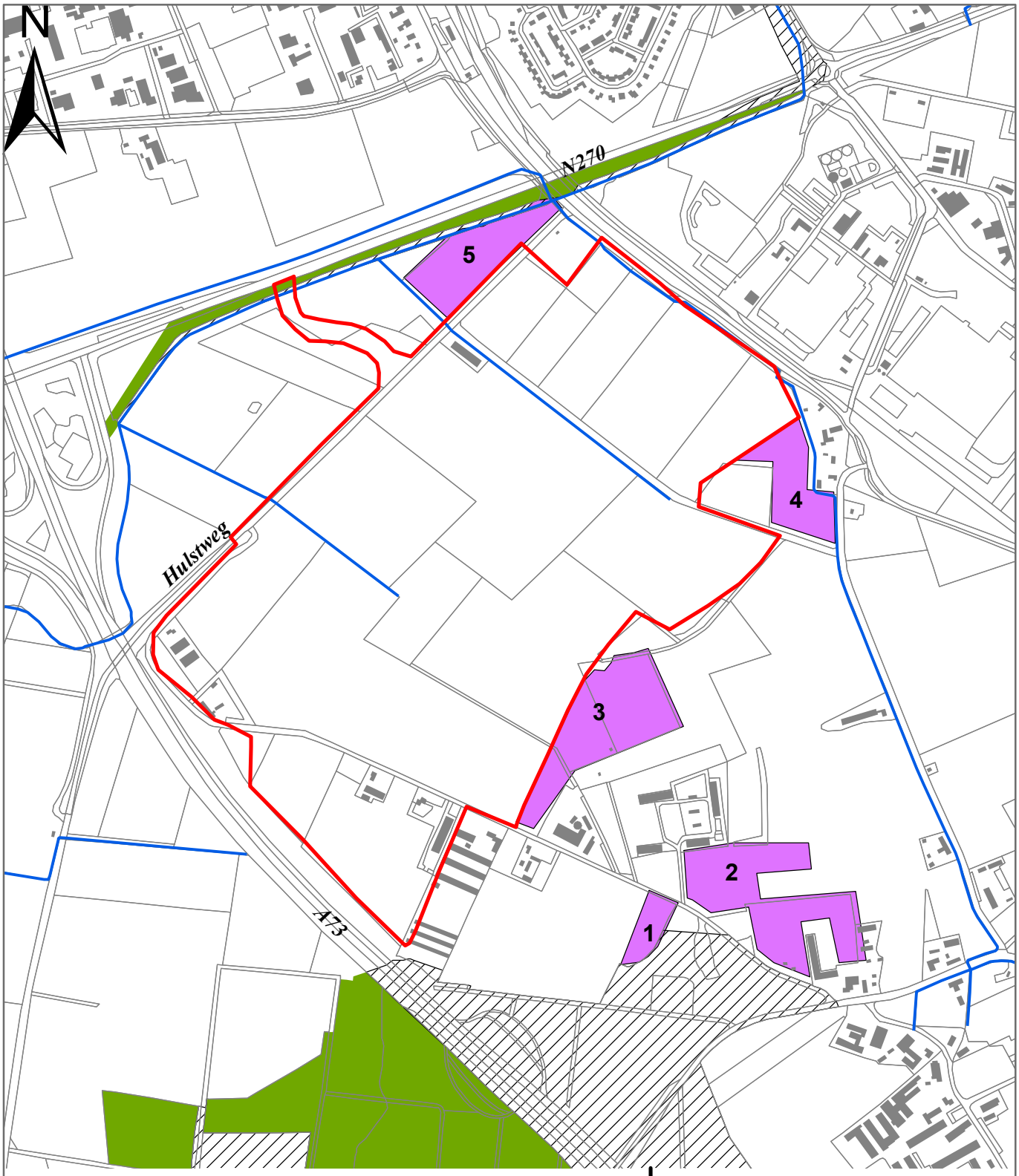

primaire watergang

EHS:

Bos- en natuurgebied

Ingreep:

bestemmingsplangebied De Blakt

Provinciaal Ecologische Structuur:

POG

Natuurcompensatie:

compensatiepercelen (met nummer)

Kaart 3.14
Natuurcompensatie Bedrijvenparc De Blakt

schaal 1:10.000 werknr. 00278

TAKEN Landschapsarchitectuur en Ecologie

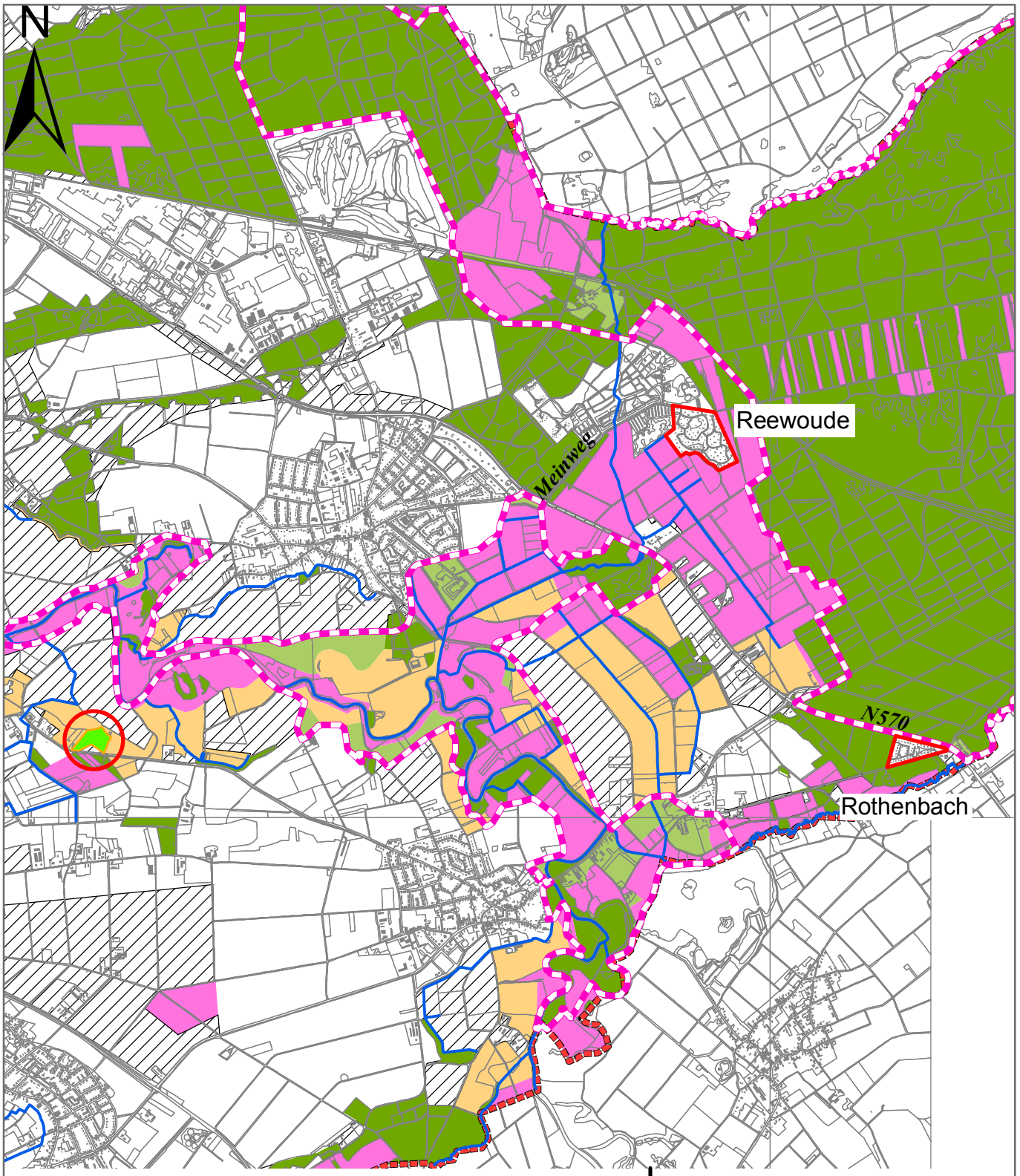

primaire watergang

Natura 2000-gebied

EHS:

Bos- en natuurgebied

Beheersgebied

Nieuwe natuurgebied

Provinciaal Ecologische Structuur:

POG

Ingreep:

bungalowparken Reewoude en Rothenbach

Natuurcompensatie:

compensatieperceel "Odiliënberg G51"

Kaart 3.15
Natuurcompensatie Reewoude - Rothenbach

schaal 1:35.000 werknr. 00278

TAKEN Landschapsarchitectuur en Ecologie